






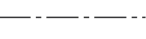
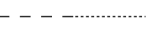
















# LEGENDE

	Wald		
	Gewässer fließend und stehend		
	Autobahn		
	Bundesstraße		
	Landesstraße		
	Straßen, Zufahrten und sonstige Wege		
	Eisenbahn		
	Traktorweg		
	Fussweg breit/schmal		
	Gemeindegrenze		Sendeanlage
 <b>EISBACHKOGEL</b> (725 m)	trig. Höhenpunkt		Schutzhütte
	Weg-, Gipfelkreuz		Bildstock







## RAD- UND WANDERWEGE

	Wanderweg; G UW - Grazer Umlandweg		
	Pilgerweg		
	Mountainbike-Route "Alpentour Steiermark"		
	WM-/EM-Mountainbike-Route		
	Rad-/Trekkingweg	 Liebochtalradweg	
		 Murradweg	
	Mehrtagesradtour Graz Umrundung		

## SPORT UND FREIZEIT

	Tennisplatz		Fischen
	Eislaufen		Volleyballplatz
	Fußballplatz		Reitstall/Reitbetrieb
	Kinderspielplatz		Radservicestelle
	Stockschießen		Wildgehege
	Badeteich		

## KUNST UND KULTUR

	Museum		Kirche
	Stift Rein		Kapelle
	Kloster		Friedhof

## INFRASTRUKTUR

	Gemeindeamt		Landeskrankenhaus
	Arzt		Kindergarten
	Parkplatz		Volksschule
	Bahnhof		Fachschule Rein-St. Martin
	Feuerwehr (122)		Gymnasium Rein
	Musikerheim		
	Bank		
	Postservicestelle		
	Altstoffsammelzentrum, Wirtschaftshof		
	Trafik		
	Kaufhaus		

## GASTRONOMIE UND BEHERBERGUNG

	Gasthaus
	Kaffeehaus
	Urlaub am Bauernhof
	Mostschénke
	Schutzhütte